



Sala Operativa Protezione Civile Città Metropolitana di Firenze

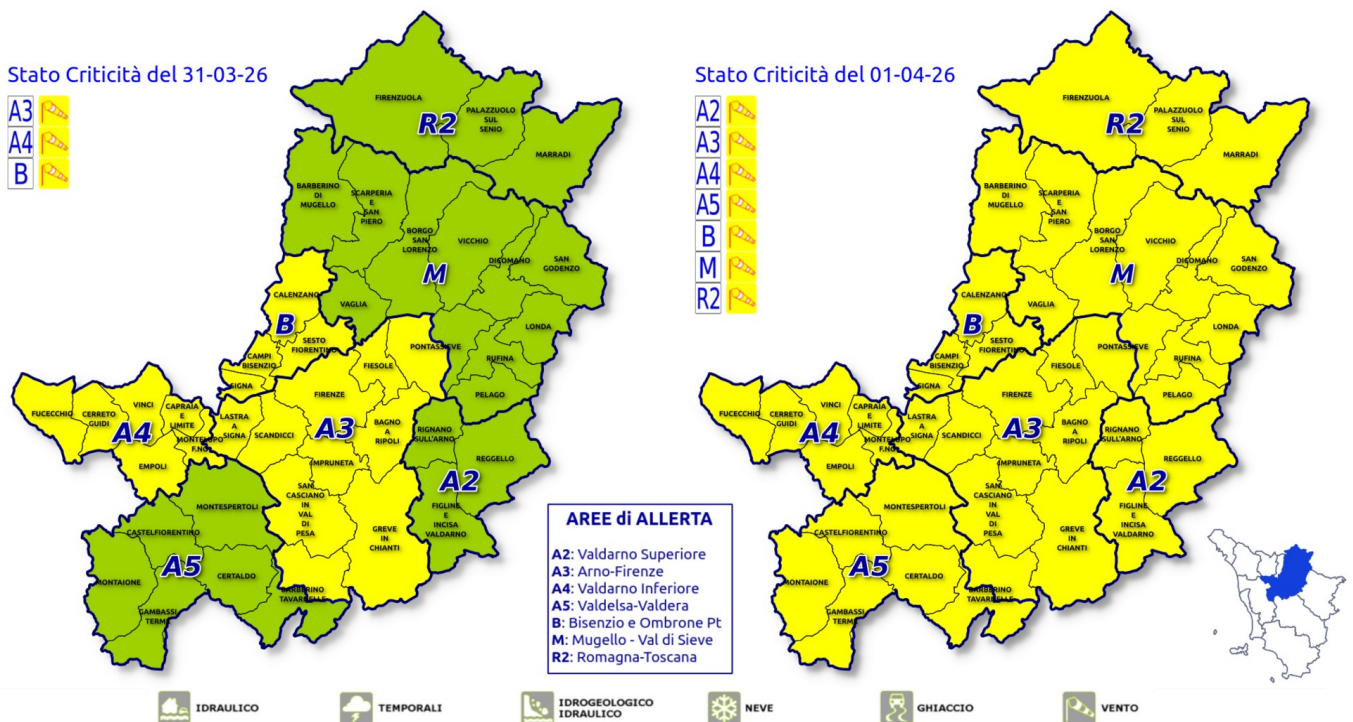
COMUNICAZIONI SISTEMA DI ALLERTA METEO

A: SOGGETTI INTERESSATI DALL'AVVISO DI CRITICITA' (elenco nella pagina successiva)

DA: SALA OPERATIVA PROTEZIONE CIVILE

Data: 31-03-2026 Ora: 11:30

OGGETTO: TRASMISSIONE AVVISO CRITICITA' EMESSE DALLA REGIONE TOSCANA



CONFERMARE AVVENUTA RICEZIONE:

- Comuni afferenti al C.I. MUGELLO - 05584527180
- Comuni afferenti al C.I. EMPOLESE-VALDELSA - 3356685863
- Comuni afferenti al C.I. COLLI F.NI - 0550880818
- Comuni afferenti al C.I. VALDARNO-VALDISIEVE - 0558399404
- Comuni afferenti al C.I. ARNO SUD-EST - 0556461100
- Restanti Comuni alla SOPI - 0557979

L'eventuale cessazione anticipata verrà pubblicata sulla pagina web del CFR.

Si Invitano i Comuni a seguire le indicazioni previste dal dgr. 1526/2025

Il Responsabile P.O. Protezione Civile
F.to Dott. Leonardo Ermini

SOGGETTI DESTINATARI DELL'AVVISO DI CRITICITA' DEL 31-03-2026:
--

DESTINATARIO (AREE DI ALLERTA)

Centro Intercomunale Arno-Sud Est Fiorentino (Aree A2, A3)
Centro Intercomunale Colli Fiorentini (Aree A3, A5)
Centro Intercomunale Unione Comuni Empolese Valdelsa (Aree A4, A5)
Centro Intercomunale Unione Comuni Mugello (Aree M, R2, N2)
Centro Intercomunale Unione Comuni Valdarno e Valdisieve (Aree A2, A3, M)
Comune di Bagno a Ripoli (Area A3)
Comune di Barberino di Mugello (Aree M, N2)
Comune di Barberino-Tavarnelle (Aree A3, A5)
Comune di Borgo San Lorenzo (Aree M, N2)
Comune di Calenzano (Area B)
Comune di Campi Bisenzio (Area B)
Comune di Capraia e Limite (Area A4)
Comune di Castelfiorentino (Area A5)
Comune di Cerreto Guidi (Area A4)
Comune di Certaldo (Area A5)
Comune di Dicomano (Aree M, N2)
Comune di Empoli (Area A4)
Comune di Fiesole (Area A3)
Comune di Figline e Incisa Valdarno (Area A2)
Comune di Firenze (Area A3)
Comune di Firenzuola (Aree R2, N2)
Comune di Fucecchio (Area A4)
Comune di Gambassi Terme (Area A5)
Comune di Greve in Chianti (Area A3)
Comune di Impruneta (Area A3)
Comune di Lastra a Signa (Area A3)
Comune di Londa (Aree M, N2)
Comune di Marradi (Aree R2, N2)
Comune di Montaione (Area A5)
Comune di Montelupo Fiorentino (Area A4)
Comune di Montespertoli (Area A5)
Comune di Palazzuolo sul Senio (Aree R2, N2)
Comune di Pelago (Aree M, N2)
Comune di Pontassieve (Aree A3, M)
Comune di Reggello (Aree A2, N2)
Comune di Rignano sull'Arno (Area A2)
Comune di Rufina (Aree M, N2)
Comune di San Casciano in val di pesa (Area A3)
Comune di San Godenzo (Aree M, N2)
Comune di Scandicci (Area A3)
Comune di Scarperia e San Piero a Sieve (Aree M, N2)
Comune di Sesto Fiorentino (Area B)
Comune di Signa (Area B)
Comune di Vaglia (Area M)
Comune di Vicchio (Aree M, N2)
Comune di Vinci (Area A4)



ADOZIONE STATO DI ALLERTA REGIONALE

Emesso alle ore 11.14 del 31/03/2026

Valido dalle ore 07.00 di Mercoledì, 01 Aprile 2026 alle ore 23.59 di Mercoledì, 01 Aprile 2026

Destinatari

Province/Città	Prefetture	Centrali 118	Altri Soggetti	Consorzi Bonifica	Genii Civili
Metropolitane					
■ Ce.Si di Arezzo	■ Arezzo	■ Arezzo	■ Dipart. di Protezione Civile	■ CB1 Toscana Nord	■ GC Toscana Nord
■ Ce.Si di Firenze	■ Firenze	■ Firenze	■ Direzione Regionale VVF	■ CB2 Alto Valdarno	■ GC Valdarno Superiore
■ Ce.Si di Grosseto	■ Grosseto	■ Grosseto	■ Coordinamento Regionale CFS	Valdarno	■ GC Valdarno Centrale
■ Ce.Si di Livorno	■ Livorno	■ Livorno	■ RFI	■ CB4 Basso Valdarno	■ GC Valdarno Inferiore
■ Ce.Si di Lucca	■ Lucca	■ Lucca	■ Autostrade P.I.	■ CB5 Costa	
■ Ce.Si di Massa-Carrara	■ Massa-Carrara	■ Massa-Carrara	■ CISA e SALT	■ CB6 Toscana Sud	■ GC Toscana Sud
■ Ce.Si di Pisa	■ Pisa	■ Pisa	■ ANAS - Comp. Terr. di Firenze		
■ Ce.Si di Pistoia	■ Pistoia	■ Pistoia	■ Telecom		
■ Ce.Si di Prato	■ Prato	■ Prato	■ Snam		
■ Ce.Si di Siena	■ Siena	■ Siena	■ Enel e Terna		
■ Ce.Si di Siena	■ Siena	■ Empoli	■ Registro Dighe Firenze / Perugia		
		■ Versilia			

Vista la Direttiva del Presidente del Consiglio dei Ministri recante "Indirizzi operativi per la gestione organizzativa e funzionale del sistema di allertamento nazionale e regionale per il rischio idrogeologico e idraulico ai fini di protezione civile", Viste le disposizioni per l'attuazione della Direttiva adottate con deliberazione della Giunta regionale n.1526 del 20/10/2025.

In considerazione degli scenari di criticità previsti per le prossime ore riportati dall'Avviso di Criticità emesso dal Centro Funzionale Regionale il giorno Emissione di **Martedì, 31 Marzo 2026**, ore 11.04, ai fini dell'allertamento del sistema regionale di protezione civile è adottato il presente stato di allerta e dichiarate le relative fasi operative per zone/rischi/tempi sotto indicati:

ZONE	TIPO RISCHIO	TEMPISTICA	LIVELLO ALLERTA/FASE OPERATIVA
A3, A4, B	VENTO	in corso fino alle ore 23.59 Mercoledì, 01 Aprile 2026	ALLERTA - CODICE GIALLO FASE DI ATTENZIONE - GIALLO
A1, A2, A5, A6, C E1, E2, E3, F1, F2 I, L, M, O1, O2 O3, R1, R2, S1, T	VENTO	dalle ore 07.00 Mercoledì, 01 Aprile 2026 alle ore 23.59 Mercoledì, 01 Aprile 2026	ALLERTA - CODICE GIALLO FASE DI ATTENZIONE - GIALLO

Si richiamano conseguentemente gli Enti interessati a voler seguire le indicazioni previste nelle disposizioni di cui alla Delibera in relazione alle tipologie di rischio e alle corrispondenti fasi operative previste. **Si sottolinea che a scala locale gli effetti attesi potrebbero essere amplificati anche significativamente in relazione a condizioni di esposizione e vulnerabilità specifiche o temporanee non valutabili a scala regionale. L'attivazione e la cessazione delle fasi operative a scala locale dovranno seguire l'effettiva tempistica di esaurimento dei fenomeni e delle eventuali criticità.**

In particolare si richiede agli Enti e alle strutture operative di livello locale coinvolti, ciascuno per le proprie competenze, di porre in essere le attività previste in fase previsionale e durante l'evento secondo quanto previsto nelle disposizioni regionali e nei propri piani di protezione civile, in particolare relativamente alle seguenti attività:



PRIMA DEL PERIODO VALIDITÀ

In fase di ATTENZIONE - GIALLO:

- Verifica della sussistenza di particolari condizioni di vulnerabilità dovute a criticità strutturali o temporanee, o di esposizione delle popolazione ai rischi indicati. Verifica dei sistemi di reperibilità e di pronta attivazione delle risorse

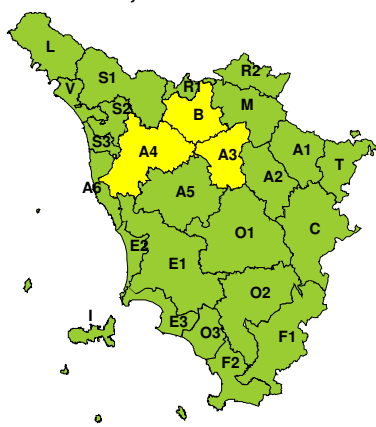
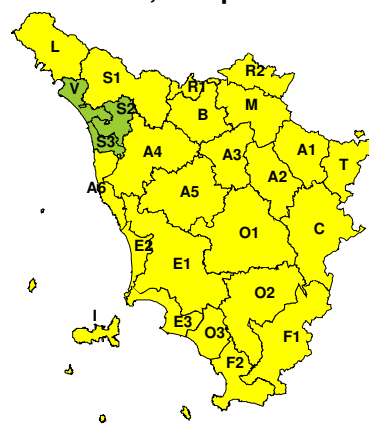
In fase di ATTENZIONE - ARANCIO o PRE-ALLARME:

- Allertamento risorse operative previste nella pianificazione e- verifica dell'effettiva disponibilità di materiali/mezzi/personale indispensabili alle attività di presidio dei centri operativi e contrasto degli effetti previsti.
- Allertamento e verifica personale necessario a costituire il tecnico e organizzazione del presidio territoriale
- Verifica della funzionalità dei sistemi di comunicazione e emergenza
- Informazione preventiva alla popolazione
- Attuazione di prime misure di prevenzione per le aree in cui il rischio risulti più elevato secondo quanto previsto nei piani di protezione civile
- Verifica delle strutture e dell'organizzazione finalizzata all'eventuale messa in sicurezza e assistenza della popolazione

DURANTE IL PERIODO VALIDITÀ/EVENTO IN CORSO

- Attivazione di un presidio tecnico (o centro operativo) e delle attività di monitoraggio strumentale e diretto del territorio
- Valutazione continua della situazione in atto e prevista in relazione a scenari riferimento a scala locale come previsto nei propri piani di protezione civile, anche al fine di attivare, se necessario, eventuali fasi operative di livello superiore
- Mantenimento dello scambio informativo all'interno dell'Ente e verso gli altri soggetti con particolare riferimento alla immediata segnalazione e descrizione delle criticità in atto, delle misure adottate per il contrasto e delle risorse attivate.
- Aggiornamento e caratterizzazione dell'informazione verso la popolazione

Il Responsabile Operativo S.O.U.P in turno
LUCA PISANI

**BOLLETTINO DI VALUTAZIONE DELLE CRITICITÀ**Emissione di **Martedì, 31 Marzo 2026**, ore 11.04**Martedì, 31 Marzo 2026****Mercoledì, 01 Aprile 2026****AREE INTERESSATE:**

- | | | |
|-------------------------|-----------------------------|-------------------------|
| ■ A1-Arno-Casentino | ■ E2-Etruria-Costa Nord | ■ O3-Ombr. Gr-Costa |
| ■ A2-Arno-Valdarno Sup. | ■ E3-Etruria-Costa Sud | ■ R1-Reno |
| ■ A3-Arno-Firenze | ■ F1-Fiora e Alb. | ■ R2-Romagna-Toscana |
| ■ A4-Valdarno Inf. | ■ F2-Fiora e Alb.-Costa e G | ■ S1-Serchio-Garf.-Lima |
| ■ A5-Valdelsa-Valdera | ■ I-Isole | S2-Serchio-Lucca |
| ■ A6-Arno-Costa | ■ L-Lunigiana | S3-Serchio-Costa |
| ■ B-Bisenzio e Ombr. Pt | ■ M-Mugello-Val di Sieve | ■ T-Valtiberina |
| ■ C-Valdichiana | ■ O1-Ombr. Gr-Alto | V-Versilia |
| ■ E1-Etruria | ■ O2-Ombr. Gr-Medio | |

Legenda criticità: VERDE, ■ GIALLO, ● ARANCIONE, ▲ ROSSO

PROVINCE INTERESSATE: AREZZO, FIRENZE, GROSSETO, LIVORNO, LUCCA, MASSA-CARRARA, PISA, PISTOIA, PRATO, SIENA

FENOMENI PREVISTI

Aria fredda di origine polare marittima determina l'approfondimento di un minimo sul Tirreno. Vento forte sulla Toscana.

VENTO: oggi, martedì, vento forte da Nord-Est. Raffiche fino a 70-80 km/h sull'Appennino e sulle zone collinari della provincia di Grosseto. Raffiche fino a 50-70 km/h sulle pianure, 60-70 km/h sulla costa a sud di Livorno. Domani, mercoledì, ancora vento forte da Nord-Est. Raffiche fino a 60-80 km/h in pianura, fino a 80-100 km/h in collina e su costa e Arcipelago, fino a 100-120 km/h in montagna.

MARE: Domani, mercoledì, mare molto mosso in Arcipelago.

NEVE: Domani, mercoledì, possibili precipitazioni nevose in montagna oltre gli 800-900 metri sull'Appennino aretino. Accumuli inferiori ai 5 cm.

DESCRIZIONE DELLE CRITICITÀ PREVISTE:

Sulla base delle previsioni meteorologiche odierne e delle valutazioni dei possibili effetti al suolo effettuate, si prefigurano i seguenti scenari di criticità:



ZONE DI ALLERTA	RISCHIO	TEMPI	CRITICITA'
A3, A4, B	VENTO	in corso fino alle ore 23.59 Mercoledì, 01 Aprile 2026	GIALLO
A1, A2, A5, A6, C E1, E2, E3, F1, F2 I, L, M, O1, O2 O3, R1, R2, S1, T	VENTO	dalle ore 07.00 Mercoledì, 01 Aprile 2026 alle ore 23.59 Mercoledì, 01 Aprile 2026	GIALLO

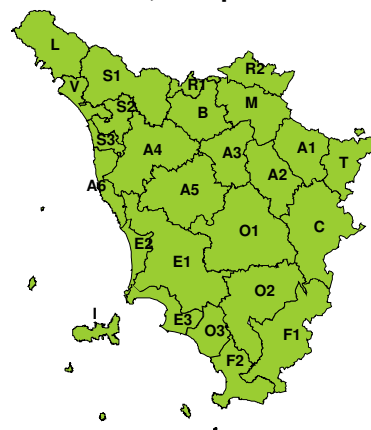
DESCRIZIONE DEGLI SCENARI DI EVENTO PREVISTI**VENTO**

Criticità Giallo: Sono possibili fenomeni occasionalmente pericolosi per l'incolumità delle persone, in grado di causare disagi e danni a carattere locale.

Sono possibili isolate rotture di rami e/o caduta di alberi, caduta di tegole e cornicioni, localizzati danni alle strutture provvisorie, con trasporto di materiale vario.

Sono possibili localizzati problemi alla circolazione stradale in particolare su viadotti e ponti, con temporanee interruzioni della viabilità. Sono possibili occasionali disagi dovuti a ritardi o cancellazioni dei collegamenti terrestri, ferroviari, aerei e marittimi.

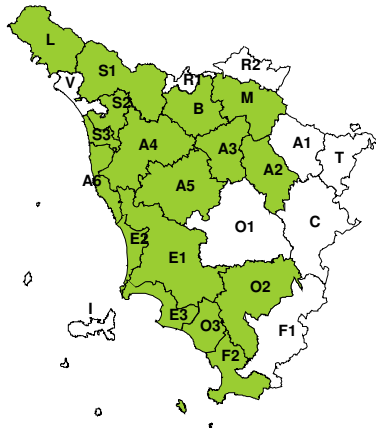
Sono possibili occasionali problemi alle reti di distribuzione di servizi (tra cui telefonia ed elettricità) con temporanee interruzioni dei servizi.

RISCHIO IDROGEOLOGICO-IDRAULICO RETICOLO MINORE**Martedì, 31 Marzo 2026****Mercoledì, 01 Aprile 2026**

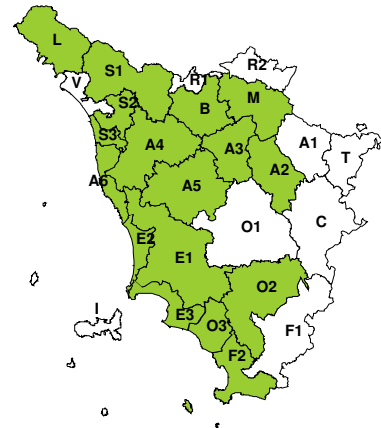


RISCHIO IDRAULICO RETICOLO PRINCIPALE

Martedì, 31 Marzo 2026

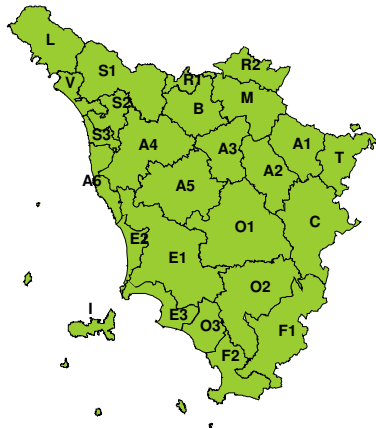


Mercoledì, 01 Aprile 2026



TEMPORALI FORTI CON RISCHIO IDROGEOLOGICO-IDRAULICO RETICOLO MINORE

Martedì, 31 Marzo 2026

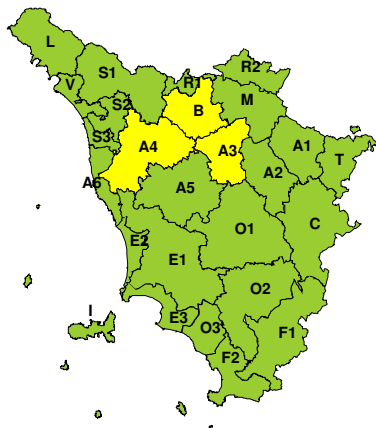


Mercoledì, 01 Aprile 2026

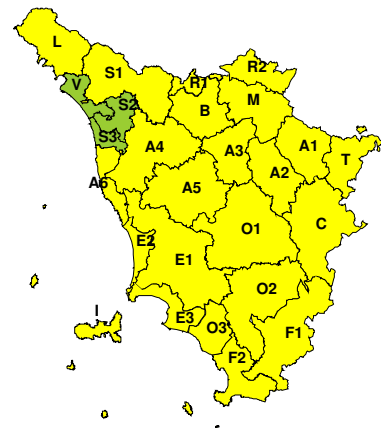


RISCHIO VENTO

Martedì, 31 Marzo 2026



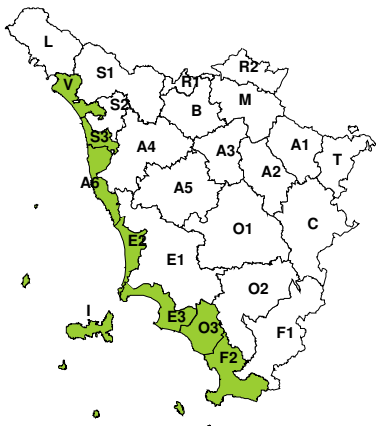
Mercoledì, 01 Aprile 2026



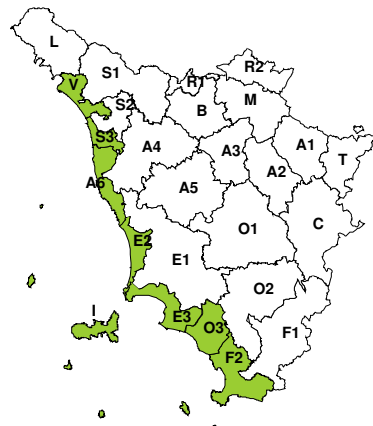


RISCHIO MAREGGIATE

Martedì, 31 Marzo 2026

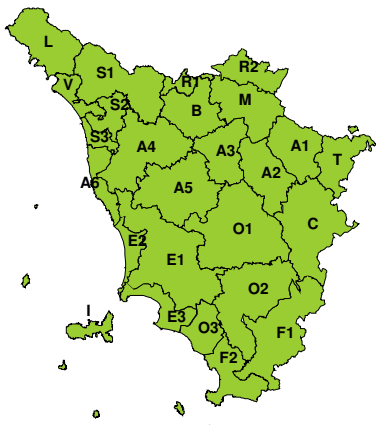


Mercoledì, 01 Aprile 2026



RISCHIO NEVE

Martedì, 31 Marzo 2026

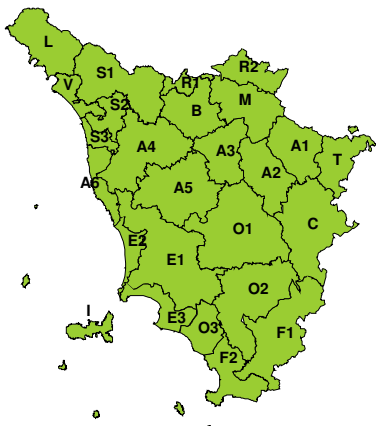


Mercoledì, 01 Aprile 2026



RISCHIO GHIACCIO

Martedì, 31 Marzo 2026



Mercoledì, 01 Aprile 2026

